
	SECRETARIA DE EDUCACION MUNICIPAL I.E. GIMNASIO GRAN COLOMBIANO	PAG 1	
	GESTION DE CALIDAD PROCESO DE APOYO BIBLIOGRAFICO Y EDUCATIVO	A-BE-GS-2	
	GUIA DE APRENDIZAJE	V1 2020	

GUIA N0 6 DE APRENDIZAJE AREA CIENCIAS SOCIALES

AÑO ACADEMICO 2020

ÁREA: CIENCIAS SOCIALES

GRADO: SEPTIMO A, B

FECHA: 14 DE AGOSTO

No DE CLASES: 4

1. OBJETIVO: Brindar al estudiante la posibilidad de desarrollar sus capacidades y habilidades de interpretación, análisis de la temática planteada destacando la importancia de las regiones naturales de Colombia.

2. ACTIVIDADES A DESARROLLAR:

Lea detenidamente la fundamentación teórica y desarrolle las actividades planteadas en el cuaderno.

3. ESTADAR:

- Identifica y estudia los diversos aspectos de interés resaltando ideas principales, características principales de las regiones naturales de Colombia.

4. COMPETENCIAS:

- INTERPRETATIVA:** Analizo y reconozco las principales características de las regiones naturales de Colombia.

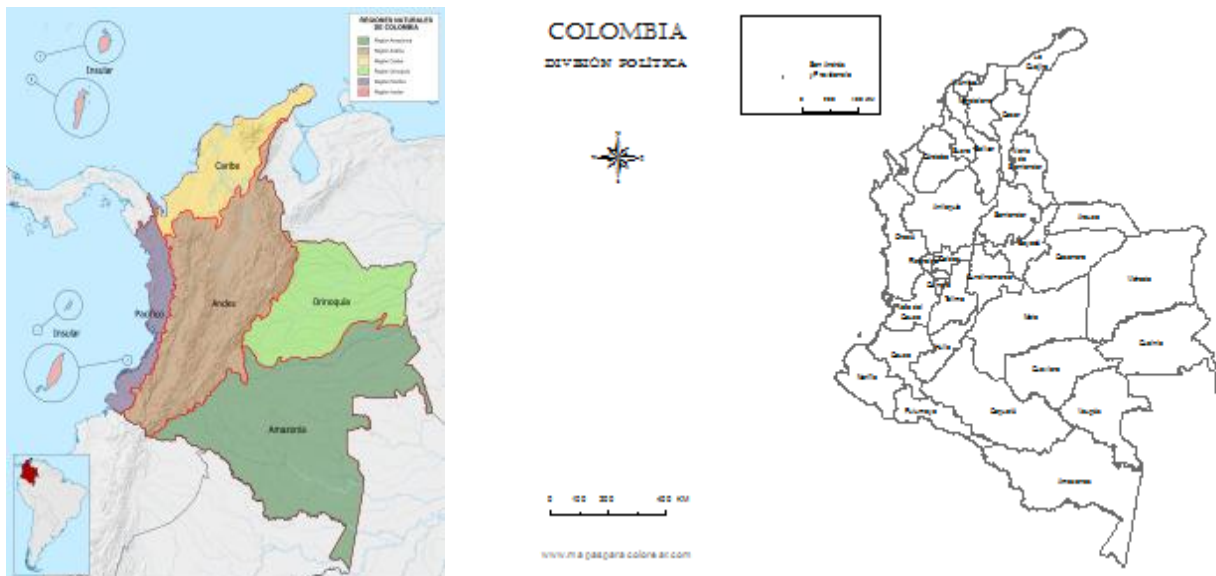
5. DBA: APORTAR A LA FORMACIÓN DE HOMBRES Y MUJERES, MIEMBROS ACTIVOS DE UNA SOCIEDAD:

Una de las metas de la formación en ciencias sociales, es educar personas que se saben parte de un todo, y que conocen su complejidad como seres humanos, que son responsables de sus actuaciones, que asumen posturas críticas y reflexivas, que identifican las consecuencias de las decisiones personales y sociales, que trabajan con sus pares para buscar soluciones a situaciones problemáticas.

6. RESULTADO DEL APRENDIZAJE ESPERADO:

- Que los estudiantes logren reconocer y expresar la importancia de las regiones naturales de Colombia y el gran significado para la sociedad colombiana y la humanidad.

7. FUNDAMENTACIÓN TEORICA:



Regiones naturales de Colombia, se diferencian por color:

1 Andina Caribe Pacífico Orinoquía Amazonía Insular

✚ De acuerdo a los mapas presentados, desarrollé en el cuaderno, coloree el mapa presentado en blanco ubicando las regiones naturales de Colombia.

Una región natural es aquella, que se delimita por criterios de geografía física, ya sea por el relieve, el clima, vegetación, cultura, hidrografía, entre otros.

En Colombia hay 6 regiones naturales: La región andina, Orinoquía, caribe, pacífica, amazónica y la insular.

LA REGIÓN ANDINA:

Es la región más poblada y urbanizada, posee uno de los paisajes más encantadores, además de obtener la agitada vida urbana de Bogotá, algunas de sus poblaciones son consagradas al turismo y la mayoría a la vida campesina.

Porcentaje de territorio continental que ocupa: Tercera parte del territorio nacional.

Cantidad de departamentos que abarca: 17 departamentos.

Límites: Se extiende por toda la parte central del país y en ella convergen los valles formados por los ríos Cauca y Magdalena junto con 3 cordilleras.

Actividad económica: Agrícola, industria, textiles, productos químicos, calzado, bebidas y alimentos.

LA REGIÓN ORINOQUÍA:

La diversidad de esta región es ampliamente reflejada en la vitalidad de sus habitantes y en la poesía de su folclor, está escasamente poblada en sus zonas más alejadas sin embargo aún se encuentran grupos de indígenas como los Guahibos, los Cuibas, los Sálivas y los Piapocos. Presenta un clima semihúmedo.

Porcentaje de territorio continental que ocupa: 23%

Cantidad de departamentos que abarca: 6 departamentos.

Límites: Los ríos Arauca y Meta, al norte el río Orinoco, al oriente; la cordillera Oriental, al occidente; la región amazónica, al sur.

Actividad Económica: Agricultura, ganadería y minería

LA REGION CARIBE

En la región del Caribe predominan las llanuras, cálidas y húmedas en el occidente y muy secas en el oriente, se encuentra habitada por mulatos y mestizos. Los grupos indígenas que ocuparon esta región se han reducido, sin embargo en la actualidad se pueden encontrar algunos grupos como los guajiros, los arahuacos y los koguis.

Porcentaje de territorio continental que ocupa: 9%

Cantidad de departamentos que abarca: 7 departamentos

Límites: Desde las costas del mar Caribe hasta las estribaciones de la cordillera de los Andes.

Actividad económica: Agricultura, ganadería, minería y turismo.

LA REGIÓN PACÍFICA

Esta región se caracteriza por el esplendor de su naturaleza y la diversidad de gentes y costumbres, la raza predominante es la negra, el resto de la población está constituida por mestizos, mulatos y zambos, que es la mezcla entre negros e indígenas, aún se encuentran tribus como los Catíos, los Cunas, los Chocoes, los Cítares y los Cholos quienes lamentablemente viven en condiciones de abandono.

Porcentaje de territorio continental que ocupa: 6%

Cantidad de departamentos que abarca: 3 departamentos.

Límites: Desde el Golfo de Urabá y la frontera con Panamá al norte hasta la frontera con Ecuador al sur y desde la cordillera Occidental hasta el litoral Pacífico al Occidente

Actividad Económica: Agricultura, minería, explotación forestal.

LA REGIÓN AMAZÓNICA

En esta región predomina el clima cálido y húmedo, es una de la menos habitada y la mayoría de la población es indígena entre ellas se distinguen los nukaks, huitotos, yaguas, tucanos, ticunas, camsás e ingas entre otros

Se calcula que en su ecosistema viven más de 800 especies de aves, 160 mamíferos, diversos tipos de lagartos y ofidios e innumerables variedades de peces.

Porcentaje de territorio continental que ocupa: 29%

Cantidad de departamentos que abarcan: 6 departamentos.

Límites: Con la Orinoquía al norte; con los ríos Putumayo y Amazonas al sur; con Brasil al oriente y con la cordillera Oriental al occidente.

Actividad Económica: Agricultura, minería y pesca.

LA REGIÓN INSULAR



Es una región muy diversa ya que está conformada por islas en los dos océanos: el archipiélago de San Andrés y Providencia, en el mar Caribe y el Archipiélago de Gorgona y Gorgonilla y el Islote de Malpelo en el océano Pacífico. Esta región se caracteriza por sus periodos de lluvia definidos y su clima seco.

Comprenden 2 tipos de islas: Continentales y Oceánicas.

Actividad Económica: Turismo, complejos hoteleros, comercio.



✚ Desarrollé en el cuaderno, de acuerdo a esta imagen como explicaría, con relación a las temáticas regiones naturales en Colombia, argumente.

	SECRETARIA DE EDUCACION MUNICIPAL I.E. GIMNASIO GRAN COLOMBIANO	PAG 1	
	GESTION DE CALIDAD PROCESO DE APOYO BIBLIOGRAFICO Y EDUCATIVO	A-BE-GS-2	
	GUIA DE APRENDIZAJE	V1 2020	



✚ Elabore en el cuaderno una historieta como esta sobre las regiones naturales de Colombia.

Regiones Naturales

Encuentra las palabras relacionadas con las regiones



Orinoquia
Insular
Andina
Pacífico
Amazonia

Caribe

Educima.com

✚ Haga la sopa de letras en el cuaderno y desarróllela.

PREGUNTAS

RESPONDA EN EL CUADERNO DE ACUERDO A LA LECTURA:

- 1¿Explique las principales características de la región andina?
- 2¿Explique las principales características de la región Orinoquia?
- 3¿Explique las principales características de la región Caribe?
- 4¿Haga un resumen sobre la región pacífica?
- 5¿Haga un resumen sobre la región Amazónica?
- 6¿Haga un resumen sobre la región Insular?

Fuente: <https://nuestracolombia.wordpress.com/regiones-naturales-de-colombia/>

8. BIBLIOGRAFIA: DOCENTE INFOGRAFÍA.

- Guías y documentos de apoyo.
- JIMÉNEZ López, Hortensia y otros. Ciencias Sociales 6°, 7°, 8° y 9°. Ed. Praxis.
- LEGADO CIENCIAS SOCIALES INTEGRADAS. Grados 6°, 7°, 8° y 9° Educación Básica. Ed. Voluntad.
- MINISTERIO DE EDUCACIÓN NACIONAL. Estándares Básicos de Competencias en Ciencias Naturales y Ciencias Sociales, julio 2004, Santafé de Bogotá.
INFOGRAFÍA.
- <http://www.monografias.com/trabajos104/cienciassociales/cienciassociales2.shtml#ixzz5ACpF0gSD>
Portal de educación.

DOCENTE CIENCIAS SOCIALES.

Ciencias sociales séptimo.

Leiny yurieth Pérez Lemus.

Correo: leiny.perez@gimnasiograncolombiano.edu.co

